

Jak koťata objevila, kde se v Pace voda skryla
nakreslila a napsala Káťa Krausová



Omalovánky s úkoly pro malé cestovatele po Nové Pace a okolí

Novopacko je tajemným místem s nejkrásnějším okolím. Kopečky, které chrání Novou Paku ze všech stran, v sobě ukrývají pohádkové poklady drahých kamenů.


Najdou se zde i kosti krytolebců. Ti tady žili miliony let. Novopacko hlídají dva staré hrady Kumburk a Pecka. Najdeme tady ale i řeku, potůček nebo rybník?

Pojďme se pustit do hledání. Všechna lidská sídla totiž vznikala u vody. Bez ní není možný život.

Kočky nemají rády vodu, vycítí ji na sto honů. Pojďme poprosit tři barevná koťátka, ať pro nás vodu v Pace vypátrají. Jmenují se Kubík, Princ a Micinka.



Kubík



Micinka




Princ

Koťata se těší, že s nimi budete putovat po Nové Pace a objevovat vodu. Že budete kreslit, malovat, případně lepit fotky, které vám rodiče nebo paní učitelky vytisknou.

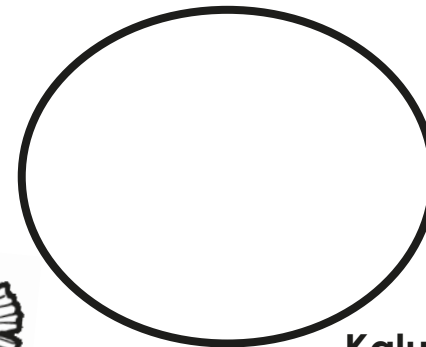
Jako se dům staví z cihel, lidské tělo je z pŮlky postavené z vody. Vodu máme kolem sebe všude a musíme se o ni dobře starat. Bez ní bychom se neobešli.

Moře, déšť a ostatní nejprve nakreslete do obdélníků na stránce. Dokážete pak šipkou poslat obrázky na stránce tam, kam patří a vybarvit je?


Láhev vody



Pramen vody



Kaluž



Rybník



Moře



Déšť



Potůček



Soutok Rokytky a Brdského potoka u krytolebců

Je
krytolebec
ryba nebo
ne?

BRDSKÝ POTOK

Kotě Kubík brouká - Mami!

Mají hrozně velké tlamy. Hlídadí zde drahokamy
krytolebcí nehybní, střeží potok, pořád spí.

Z podzemí tu voda stříká, na Micinku, na Kubíka.

A tam někde pod chodníkem,
po kterém my šlapeme,

tečou skrytě dva potoky, dál od svého pramene.

Rokytku a Brdský potok pěkně jsme tam schoval

Před povodní, velkou vodou Novou Paku zachrán

Mám vás moc
ráda, rybičky ☺



Datum vaší návštěvy:

S kým jste tady byli:

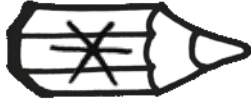
Zakroužkujte, jaké bylo počasí:



Obtáhněte
puntíkovanou
čáru a vybarvěte
mě pastelkou,
kterou jste na
obrázku vedle
nepoužili.



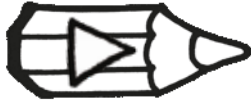
Modrá



Žlutá



Červená



Fialová



Zelená




Šedivá



POHLAĎTE SI PO LEBCE..... KRYTOLEBCE ☺

od sochaře Alberta Králíčka

Kašna s bláznivou vodou a sv. Floriánem



Pomozte Kubíkovi vybrat, čím se dá nabrat voda a čím ne.

To, čím voda vyteče škrtněte. To, čím se voda nabrat dá vybarvěte ☺.

Datum vaší návštěvy:

S kým jste tady byli:

Zakroužkujte, jaké bylo počasí:







Vodotrysk u městského úřadu




vybarvili obrázek kašny na náměstí? Říká se o ní, že v ní teče bláznivá voda. A ká
á bláznivé nápady. Jako kdysi pačtí obyvatelé, kteří prý mysleli že hoří a vodou ha
Ta... si sušili sníh pro horké léto. My se v horkém létě můžeme ochladit v krásných vodotryscích u
městského úřadu. Kočky už si vybírají plavky.....

Datum vaší návštěvy:

S kým jste tady byli:

Zakroužkujte, jaké bylo počasí:





PLAVKY
pro



KK.

Pumpa na náměstí

Udělejte + u správného stínu pumpy.

Pokud vám ty ostatní stíny připomínají nějaké zvířátko, nakreslete je na volné místo na stránce ☺.




Datum vaší návštěvy:

S kým jste tady byli:

Zakroužkujte, jaké bylo počasí:





Nejlepší je ementál !!!

Nejlepší je sklouznout se na skluzavce. Nebudeš se Kubíku bát?

Uzavření Brdského potoka

Tohle je poslední pohled na Brdský potok.
Odtud teče železnými rourami už jen pod zemí.
U krytolebců se v podzemí vlévá do většího potoka
Rokytky. Na cestu mu mává nejstarší socha
v Nové Pace, sv. Alžběta. Alžběta byla štedrá,
chudým lidem dávala dárky. I tady vidíte, jak hází
chlápci peníze do klobouku.



**Dokážete žlutou pastelkou vybarvit
na její soše všechno, co je zlaté?**

Datum vaší návštěvy:

S kým jste tady byli:



Zakroužkujte, jaké bylo počasí:






Křídami si někde nakreslete panáka a zaskákejte si...

Dvoustránka pro vaši kreativitu



te obrázek rybníka a zkuste vymyslet, nakreslit a vybarvit také vaši originální r

Nejlepší je začít kreslit od středu kruhu...



Na toto místo nalepte fotografie, které jste na výletech vyfotili.

Pohled nebo třeba lístek na autobus... Nakreslete svačinu, kterou jste tady snědli a rozhlédněte se kolem.

Na kopci na vás mrká starobylý Klášter, v trávě jsou zkamenělé balvany a naproti v zahradě kvetou krásné kytičky.


Možná jste byli i v cukrárně.

Ozdobte si prostě stránku tím, co vám bude výlety hezky připomínat.

Rybník Fařina zvaný Bahňák

Farský rybník nebo také Fařina je vodní plocha, kde můžete pozorovat vodní ptáky nebo se zatočit na kolotoči. Voda je v něm také proto, že ho napájí Brdský potok. Ten sem teče od hradu Kumburku. Prohlédněte si výpusť rybníka, kde teče jedna část potoka pod zem. Druhá část teče pak směrem ke hřišti U žáby.

Plave tu nějaká kačenka, kterou byste sem nakreslili?



Datum vaší návštěvy:

S kým jste tady byli:

Zakroužkujte,

jaké bylo počasí:




Farský rybník
je krásný i v
zimě. Bruslit
se na něm smí,
ale jen když je
dlouhou dobu
velký mráz.
...diči.



Udělejte
na led rýhy,
kde všude už
kočky bruslily.
Myším to
přijde
legrační.





Bazén v Nové Pace



Datum vaší návštěvy:
S kým jste tady byli:

Zakroužkujte,
jaké bylo počasí:


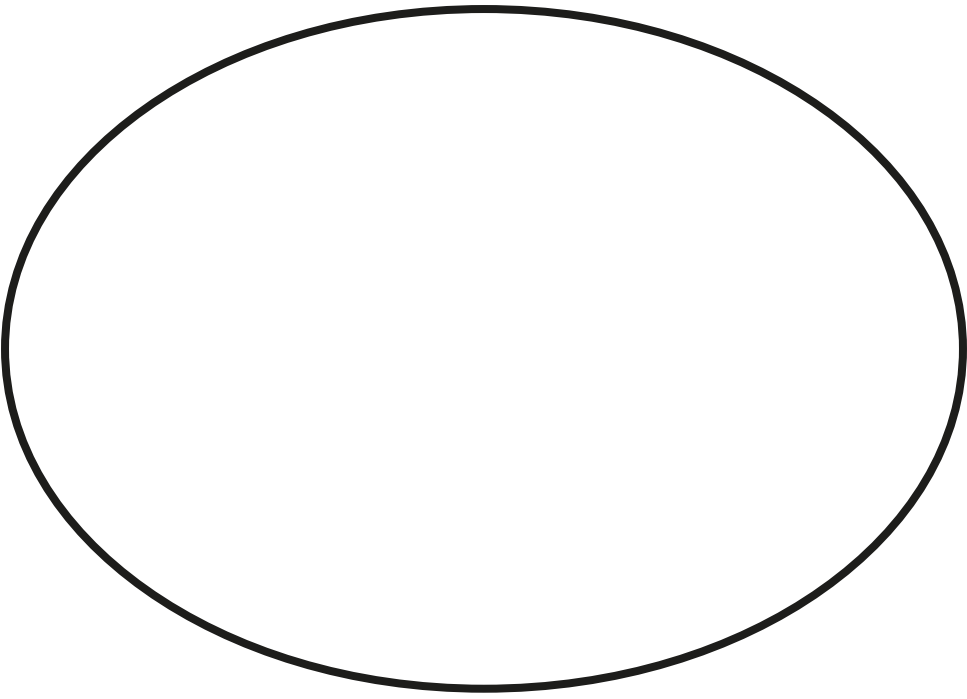





Co si uložíme do skřínky?

Hračky a pomůcky do bazénu


Co si nosíme do sprchy?



Do vajíček nakreslete, co všechno potřebujeme v bazénu.

Říčka Rokytka


Říčka Rokytka k nám teče od Vrchoviny. Tady se blízko autobusového nádraží schovává pod zem.
Měří jen 8 kilometrů, ale měla takovou sílu, že na ní byly kdysi čtyři mlýny. Podívejte se, jak bublá a skáče po



Datum vaší návštěvy:
S kým jste tady byli:

Zakroužkujte,
jaké bylo počasí:






al, než zmizely v tunelu.

obrazky vybarvěte.

Brdský potok a dětské hřiště U žáby

Když stojíte na novém mostě, teče pod vámi Brdský potok. Po velké povodni v roce 1936 ho lidé raději schovali do trubek pod zem. Potok tady teče v hlubokém korytu. Na vyhlídkovém mole, kam dojdete po schodech, můžete po šlapácích přes potok i přecházet. Pozor, ať nešlápnete na myši aqua taxi !☺



Datum vaší návštěvy:

S kým jste tady byli:

Zakroužkujte, jaké bylo počasí:






Možná je koček na obrázku málo. Zkuste sem ještě nějakou nakreslit.

Tohle je číslo **10**. Přesně tolik si na hřišti U žáby hraje kočiček. Ty, které objevíte, vybarvěte **červeně**.

Novopacké vodopády a studánka Elixír života

K Novopackým vodopádům na říčce Zlatnici se musíte vydat s mapou. Jinak tam netrefíte. Asi proto, že je tam v lesním tichu ukrytá kouzelná studánka Elixír života. Rokle s vodopády je stará několik miliónů let. Najdete ji v přírodním parku Sýkornice za Novou Pakou. Vodopády jsou nejkrásnější na jaře, když je hodně vody. Nebo v zimě. To pak uvidíte ledopády jako z pohádky.



Najdete zde smrky, buky a zajímavé rostliny jako Svízel, Hrachor jarní nebo jedovaté Vraní oko čtyřlísté. Rostliny a ptáčci se na obrázcích opakují, ale na jednom obrázku něco chybí. **Který obrázek to je?**


Datum vaší návštěvy:
S kým jste tady byli:

Zakroužkujte,
jaké bylo počasí:





Všechno, co uvaříme
z léčivé vody studánky, chutná
životaschopně!



KK.

Pivovarský potok u Ježkova statk



Datum vaší návštěvy:

S kým jste tady byli:

Zakroužkujte,

jaké bylo počasí:







U pivovarského potoka se často scházejí vodníci. Smějí se, brebentí a kape z nich voda. Ukazují si, kdo má nejhezčí hrníčky. **Až je vybarvíte, zkuste jim nějaké krásné hrníčky do police přikreslit.**

BREKEKEKE !!!!

Miska je plná mlíčka, chybí nám k ní jenom koťata.

Nakresli je na volné místo na stránce.





Vymysli a nakresli, s čím vším si může kočka hrát.

Kudy tečou potoky v Nové Pace - mapa

Myslíš, že v nich plavou i utopenci?

Ty bych si teda dala !!!!



Autor: PaedDr. Kateřina Krausová

Grafická úprava: Jitka Dvořáková

Tisk: RK TISK, s.r.o., Hradecká 1130, 506 01 Jičín

Tento materiál je dostupný pod licencí CC BY-SA 4.0.

V roce 2025 vydalo **Společenství obcí Novopacko**, Dukelské náměstí 39, 509 01 Nová Paka.

www.dsonovopacko.cz

Náklad: 1000 ks

Realizováno v rámci projektu MAP Novopacko IV, který je spolufinancován EU v rámci OP JAK.



Spolufinancováno
Evropskou unií



Společenství
obcí
Novopacko